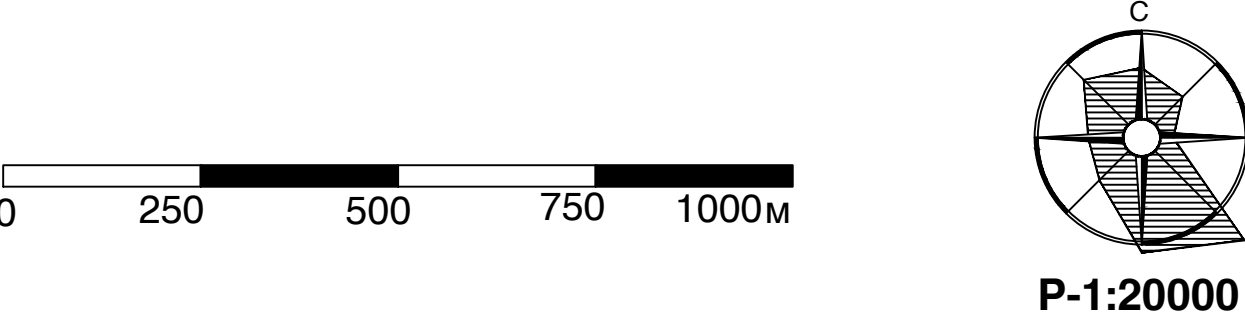


# ГЕНЕРАЛНИ УРБАНИСТИЧКИ ПЛАН ВРШЦА



## ЗОНЕ ЗАБРАЊЕНЕ И ОГРАНИЧЕНЕ ИЗГРАДЊЕ У ПОДУЧЈУ УТИЦАЈА АЕРОДРОМА ВРШАЦ



- ЗОНА ЗАБРАЊЕНЕ ИЗГРАДЊЕ
- ЗОНА ОГРАНИЧЕНЕ ИЗГРАДЊЕ ( ДО НАЗНАЧЕНЕ ВИСИНЕ )

### ПОДЕЛА ГРАЂЕВИНСКОГ ПОДРУЧЈА НА УРБАНИСТИЧКЕ ЦЕЛИНЕ

- 1** ЦЕЛИНА 1
- 2** ЦЕЛИНА 2

..... ГРАНИЦА ОБУХВАТА ПЛАНОВА ГЕНЕРАЛНЕ РЕГУЛАЦИЈА - ГРАНИЦА  
УРБАНИСТИЧКИХ ЦЕЛИНА

———— ГРАНИЦА ОБУХВАТА ПЛАНА - ГРАНИЦА ГРАЂЕВИНСКОГ ЗЕМЉИШТА

НОСИЛАЦ ИЗРАДЕ ПЛАНА:		ОПШТИНА: <b>ВРШАЦ</b>	Печат и потпис:	
		ОВЛАШЋЕНО ЛИЦЕ:		
ОБРАЂИВАЧ:		<b>ЈП ЗАВОД ЗА УРБАНИЗАМ ВОЈВОДИНЕ НОВИ САД</b>	Печат и потпис:	
		В.Д. ДИРЕКТОРА: др АЛЕКСАНДАР ЈЕВТИЋ		
НАЗИВ ПЛАНА:	ГЕНЕРАЛНИ УРБАНИСТИЧКИ ПЛАН ВРШЦА		Е - број: 2524	Печат и потпис:
НАЗИВ КАРТЕ:	ЗОНЕ ЗАБРАЊЕНЕ И ОГРАНИЧЕНЕ ИЗГРАДЊЕ У ПОДУЧЈУ УТИЦАЈА АЕРОДРОМА			
ОДГОВОРНИ УРБАНИСТА:	ОЛИВЕРА СЕНКОВИЋ, дипл.инж.арх.			
УРБАНИСТА САРАДНИК:	ЗОРАН КОРДИЋ, дипл.инж.саоб.			
			Датум: 2015.	Бр.листа: 2.9.